



SOVAIČIŲ AŽUOLAS

Botaninis gamtos paveldo objektas




Adresas: Mažeikių r. sav., Mažeikių apylinkės sen.

Lietuvos koordinatų sistema (LKS-94).


Koordinatės: X: 6240886, Y: 409317



Sutartiniai ženklai

-  Gamtos paveldo objekto teritorija
-  Gamtos paveldo objekto buferinės (fizinės ir vizualinės) apsaugos zona
-  Žemės sklypo riba, Nr.

M 1:1 000



Duomenys:
© Valstybinė saugomų teritorijų tarnyba prie Aplinkos ministerijos, 2023 m.
Lietuvos Respublikos teritorijos ortofotografinis
M 1:10000 žemėlapis ORT10LT
© Nacionalinė žemės tarnyba prie Žemės ūkio ministerijos, 2019-2021 m.
Georeferencinio pagrindo kadastro erdvinio duomenų rinkinys GRPK
© Lietuvos Respublikos žemės ūkio ministerija, 2023 m.
Nekilnojamojo turto kadastras
© VĮ Registrų centras, 2023 m.